

ПЛАН ЗОНУВАННЯ ТЕРИТОРІЇ
СЕЛА ЖУРАВЛИНКА
ГОЛОВАНІВСЬКОГО РАЙОНУ
КІРОВОГРАДСЬКОЇ ОБЛАСТІ

ЗОНІНГ

Основне креслення
Схема планувальних обмежень

УМОВНІ ПОЗНАЧЕННЯ

ГРОМАДСЬКІ ЗОНИ Г

Г-1	Зона загальносільського центру
Г-2-1	Зона розміщення об'єктів повсякденного обслуговування
Г-1С	Зони тимчасово - невідповідної забудови загальносільського центру
Г-3-1С	Зони тимчасово - невідповідної забудови шкіл та ДНЗ
Г-4-2С	Зони тимчасово - невідповідної забудови культурно-освітніх закладів

ЖИТЛОВІ ЗОНИ Ж

Ж-1	Садибної забудови
Ж-1.1С	Зони житлової забудови в межах охоронної зони від лісу
Ж-1.2С	Зони житлової забудови в межах санітарно-захисної зони від кладовища
Ж-1.3С	Зони житлової забудови в межах охоронної зони ЛЕП
Ж-1.4С	Зони житлової забудови в межах санітарно-захисної зони від виробничих, комунальних об'єктів та об'єктів транспортної інфраструктури
Ж-1.5С	Зони житлової забудови в межах санітарно-захисної зони від автодороги

ЛАНДШАФТНО-РЕКРЕАЦІЙНІ ЗОНИ Р

Р-3	Рекреаційна зона озелених територій загального користування
Р-2С	Тимчасово-невідповідна рекреаційна зона активного відпочинку
Р-пзс	Підзона земель водного фонду (у тому числі прибережні смуги)

ЗОНИ ТРАНСПОРТНОЇ ІНФРАСТРУКТУРИ ТР

ТР-1	Перша зона транспортної інфраструктури
ТР-2	Друга зона транспортної інфраструктури

ЗОНИ ІНЖЕНЕРНОЇ ІНФРАСТРУКТУРИ ІН

ІН-2	Зона об'єктів тепломережі, котелень та магістральних мереж; водопостачання, каналізації, зливової каналізації та газопостачання
------	---------------------------------------------------------------------------------------------------------------------------------

КОМУНАЛЬНО-СКЛАДСЬКІ ЗОНИ КС

КС-3-1	Зона розміщення кладовищ
КС-5	Зона розміщення об'єктів 5-го класу санітарної класифікації

ВИРОБНИЧІ ЗОНИ В

В-4	Зона підприємств IV класу шкідливості
-----	---------------------------------------

СПЕЦІАЛЬНІ ЗОНИ С

С-4	Зони озеленення спеціального призначення
-----	------------------------------------------

Зонування території (зонінг) виконано згідно
ДБН 5.1.1-22:2017

Умовні позначення

Межі території	Назва
— • —	Межа населеного пункту
— + —	Санітарно-захисна зона
— x —	Прибережна-захисна смуга
— T —	Охоронна зона
— x x —	Зона санітарної охорони джерел та об'єктів централізованого питного водопостачання
— T —	Охоронна зона об'єктів ПЗФ
— — —	Вулиця у червоних лініях

Експлікація будівель та споруд

№ п/п	Назва	Примітки
1. Організації та установи управління, кредитно-фінансові установи, підприємства зв'язку, громадські організації		
1.1	Сільська рада	Існуюч.
1.2	Відділення зв'язку	Існуюч.
1.3	Контора	Існуюч.
2. Установи народної освіти		
2.1	НВК "Школа-ДНЗ"	Існуюч.
2.2	Загальноосвітня школа І-ІІІ ступенів	Існуюч.
3. Установи культури, мистецтва та дозвілля, культурні споруди		
3.1	Будинок культури	Існуюч.
3.2	Пам'ятник	Існуюч.
4. Установи охорони здоров'я, спортивні і фізкультурно-оздоровчі установи		
4.1	ФАП	Існуюч.
4.2	Спортивний майданчик	Існуюч.
5. Підприємства торгівлі, громадського харчування та побутового обслуговування		
5.1	Підприємства торгівлі	Існуюч.
6. Установи житлово-комунального господарства		
6.1	Пождепо	Проект.
6.2	Очисні споруди	Проект.
6.3	Баня	Існуюч.
7. Виробничі і комунальні підприємства, склади, бази		
7.1	Тік	Існуюч.
7.2	Склад	Існуюч.
7.3	Кладовище	Існуюч.
7.4	Млин	Існуюч.
7.5	Пекарня	Існуюч.
7.6	Гаражі	Існуюч.
7.7	Майстерня	Існуюч.
7.8	Тракторна бригада	Існуюч.

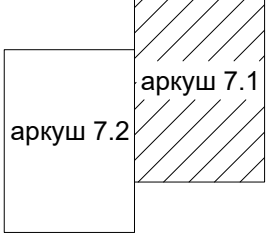
ІНДЕКСАЦІЯ ПЛАНУВАЛЬНИХ ОБМЕЖЕНЬ

- 1 Санітарно-захисні зони промислових підприємств I-V класів шкідливості, сільськогосподарських, комунальних та складських територій та об'єктів, а також об'єктів транспортної інфраструктури
- 3 Санітарні розриви та зони обмеження забудови за акустичними умовами від: автодоріг, залізниць, аеропортів, аеродромів, вертодромів тощо
- 5 Зони санітарної охорони споруд та мереж водопостачання
- 11 Території прибережних захисних смуг
- 24 Охоронні зони магістральних електромереж та об'єктів на них

Примітки:

- Креслення виконані на оновленій та цифрованій картографічній основі у державній геодезичній системі координат 1963 року яка математично пов'язана з системою координат УСК-2000 масштабу 1:5000 виготовленої Кіровоградським відділенням УДНВІЗМТ ім.Шаха «Укргеоінформ» за станом на 2018 рік.
- Система висот - Балтійська 1977р.
- Суцільні горизонталі проведені через 1м.

схема розміщення аркушів



МАСШТАБ 1 : 5 000
в 1 см - 50 м



ПЛАН ЗОНУВАННЯ ТЕРИТОРІЇ
СЕЛА ЖУРАВЛИНКА
ГОЛОВАНІВСЬКОГО РАЙОНУ
КІРОВОГРАДСЬКОЇ ОБЛАСТІ

ЗОНІНГ

Основне креслення
Схема планувальних обмежень

УМОВНІ ПОЗНАЧЕННЯ

ГРОМАДСЬКІ ЗОНИ Г

Г-1	Зона загальносільського центру
Г-2-1	Зона розміщення об'єктів повсякденного обслуговування
Г-1С	Зони тимчасово - невідповідної забудови загальносільського центру
Г-3-1С	Зони тимчасово - невідповідної забудови шкіл та ДНЗ
Г-4-2С	Зони тимчасово - невідповідної забудови культурно-освітніх закладів

ЖИТЛОВІ ЗОНИ Ж

Ж-1	Садибної забудови
Ж-1.1С	Зони житлової забудови в межах охоронної зони від лісу
Ж-1.2С	Зони житлової забудови в межах санітарно-захисної зони від кладовища
Ж-1.3С	Зони житлової забудови в межах охоронної зони ЛЕП
Ж-1.4С	Зони житлової забудови в межах санітарно-захисної зони від виробничих, комунальних об'єктів та об'єктів транспортної інфраструктури
Ж-1.5С	Зони житлової забудови в межах санітарно-захисної зони від автодороги

ЛАНДШАФТНО-РЕКРЕАЦІЙНІ ЗОНИ Р

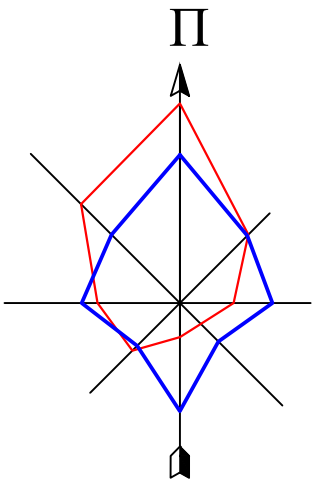
Р-3	Рекреаційна зона озелених територій загального користування
Р-2С	Тимчасово-невідповідна рекреаційна зона активного відпочинку
Р-пзс	Підзона земель водного фонду (у тому числі прибережні смуги)

ЗОНИ ТРАНСПОРТНОЇ ІНФРАСТРУКТУРИ ТР

ТР-1	Перша зона транспортної інфраструктури
ТР-2	Друга зона транспортної інфраструктури

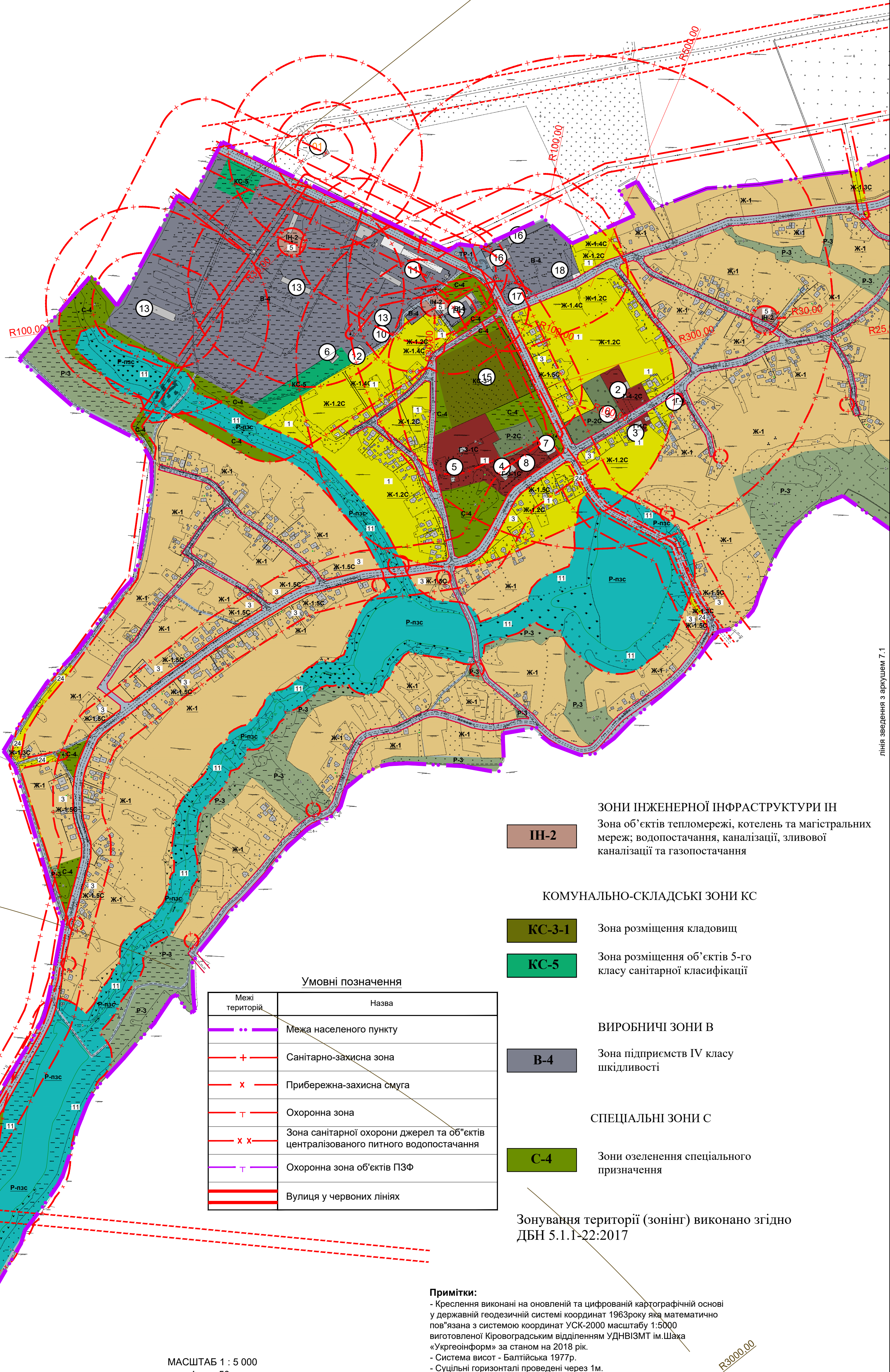
Експлікація будівель та споруд

№ п/п	Назва	Примітки
1. Організації та установи управління, кредитно-фінансові установи, підприємства зв'язку, громадські організації		
1.1	Сільська рада	Існуюч.
1.2	Відділення зв'язку	Існуюч.
1.3	Контора	Існуюч.
2. Установи народної освіти		
2.1	НВК "Школа-ДНЗ"	Існуюч.
2.2	Загальноосвітня школа І-ІІІ ступенів	Існуюч.
3. Установи культури, мистецтва та дозвілля, культові споруди		
3.1	Будинок культури	Існуюч.
3.2	Пам'ятник	Існуюч.
4. Установи охорони здоров'я, спортивні і фізкультурно-оздоровчі установи		
4.1	ФАП	Існуюч.
4.2	Спортивний майданчик	Існуюч.
5. Підприємства торгівлі, громадського харчування та побутового обслуговування		
5.1	Підприємства торгівлі	Існуюч.
6. Установи житлово-комунального господарства		
6.1	Пождепо	Проект.
6.2	Очисні споруди	Проект.
6.3	Баня	Існуюч.
7. Виробничі і комунальні підприємства, склади, бази		
7.1	Тік	Існуюч.
7.2	Склад	Існуюч.
7.3	Кладовище	Існуюч.
7.4	Млин	Існуюч.
7.5	Пекарня	Існуюч.
7.6	Гаражі	Існуюч.
7.7	Майстерня	Існуюч.
7.8	Тракторна бригада	Існуюч.



Напрямок вітру

Літній
Зимовий



ЗОНИ ІНЖЕНЕРНОЇ ІНФРАСТРУКТУРИ ІН
Зона об'єктів тепломережі, котельні та магістральних мереж; водопостачання, каналізації, зливової каналізації та газопостачання

КОМУНАЛЬНО-СКЛАДСЬКІ ЗОНИ КС

КС-3-1	Зона розміщення кладовищ
КС-5	Зона розміщення об'єктів 5-го класу санітарної класифікації

ВИРОБНИЧІ ЗОНИ В

В-4	Зона підприємств IV класу шкідливості
-----	---------------------------------------

СПЕЦІАЛЬНІ ЗОНИ С

С-4	Зони озеленення спеціального призначення
-----	------------------------------------------

Зонування території (зонінг) виконано згідно ДБН 5.1.1-22:2017

Примітки:
- Креслення виконані на оновленій та цифровій картографічній основі у державній геодезичній системі координат 1963 року яка математично пов'язана з системою координат УСК-2000 масштабу 1:5000 виготовленої Кіровоградським відділенням УДНВІЗМТ ім. Шаха «Укргеоінформ» за станом на 2018 рік.
- Система висот - Балтійська 1977р.
- Суцільні горизонталі проведені через 1м.

МАСШТАБ 1 : 5 000
в 1 см - 50 м

61/18-гп-3

Архив
7.2