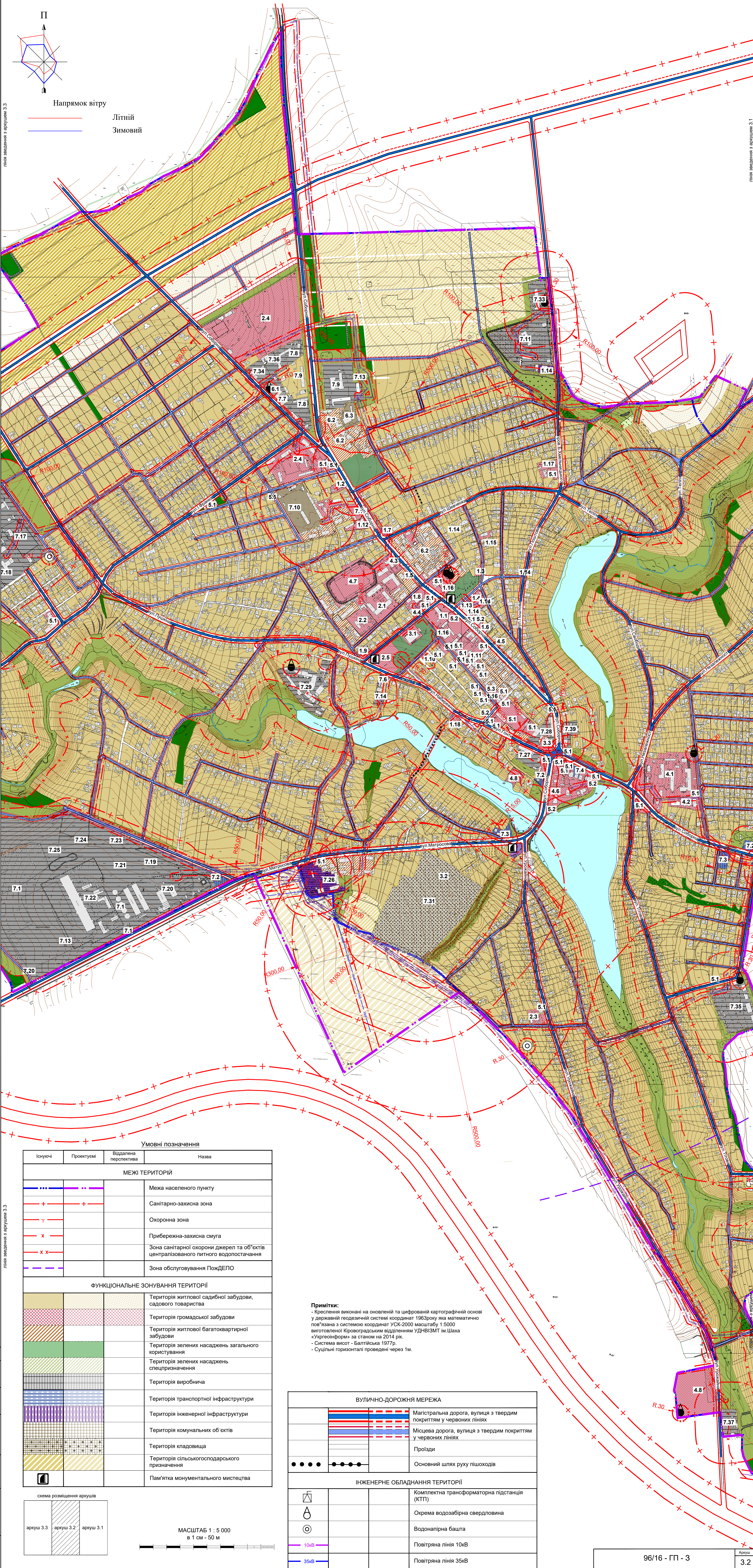


Напрямок вітру

Літній
Зимовий

лінійне зведення з аркушем 3.3

лінійне зведення з аркушем 3.1



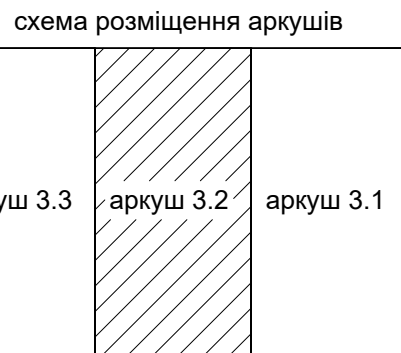
Умовні позначення

Існуючі	Проектуємі	Віддалена перспектива	Назва
МЕЖІ ТЕРИТОРІЙ			
			Межа населеного пункту
			Санітарно-захисна зона
			Охоронна зона
			Прибережна-захисна смуга
			Зона санітарної охорони джерел та об'єктів централізованого питного водопостачання
			Зона обслуговування ПожДЕПО
ФУНКЦІОНАЛЬНЕ ЗОНУВАННЯ ТЕРИТОРІЇ			
			Територія житлової садибної забудови, садового товариства
			Територія громадської забудови
			Територія житлової багатоквартирної забудови
			Територія зелених насаджень загального користування
			Територія зелених насаджень спецпризначення
			Територія виробнича
			Територія транспортної інфраструктури
			Територія інженерної інфраструктури
			Територія комунальних об'єктів
			Територія кладовища
			Територія сільськогосподарського призначення
			Пам'ятка монументального мистецтва

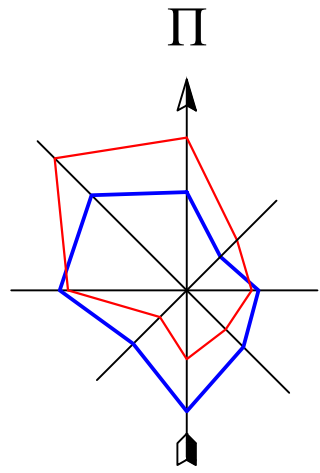
Примітки:
- Креслення виконані на оновленій та цифровій картографічній основі у державній геодезичній системі координат 1983 року з математичною пов'язаною з системою координат УСК-2000 масштабу 1:5000 виготовленою Кіровоградським відділенням УДНБІЗМТ ім. Шаха «УкрЕкоінформ» за станом на 2014 рік.
- Система висот - Балтійська 1977р.
- Суцільні горизонталі проведені через 1м.

ВУЛИЧНО-ДОРОЖНЯ МЕРЕЖА

		Магістральна дорога, вулиця з твердим покриттям у червоних лініях
		Місцева дорога, вулиця з твердим покриттям у червоних лініях
		Проезди
		Основний шлях руху пішоходів
ІНЖЕНЕРНЕ ОБЛАДНАННЯ ТЕРИТОРІЇ		
		Комплектна трансформаторна підстанція (КТП)
		Окрема водозабірня свердловина
		Водонапірна башта
		Повітряна лінія 10кВ
		Повітряна лінія 35кВ



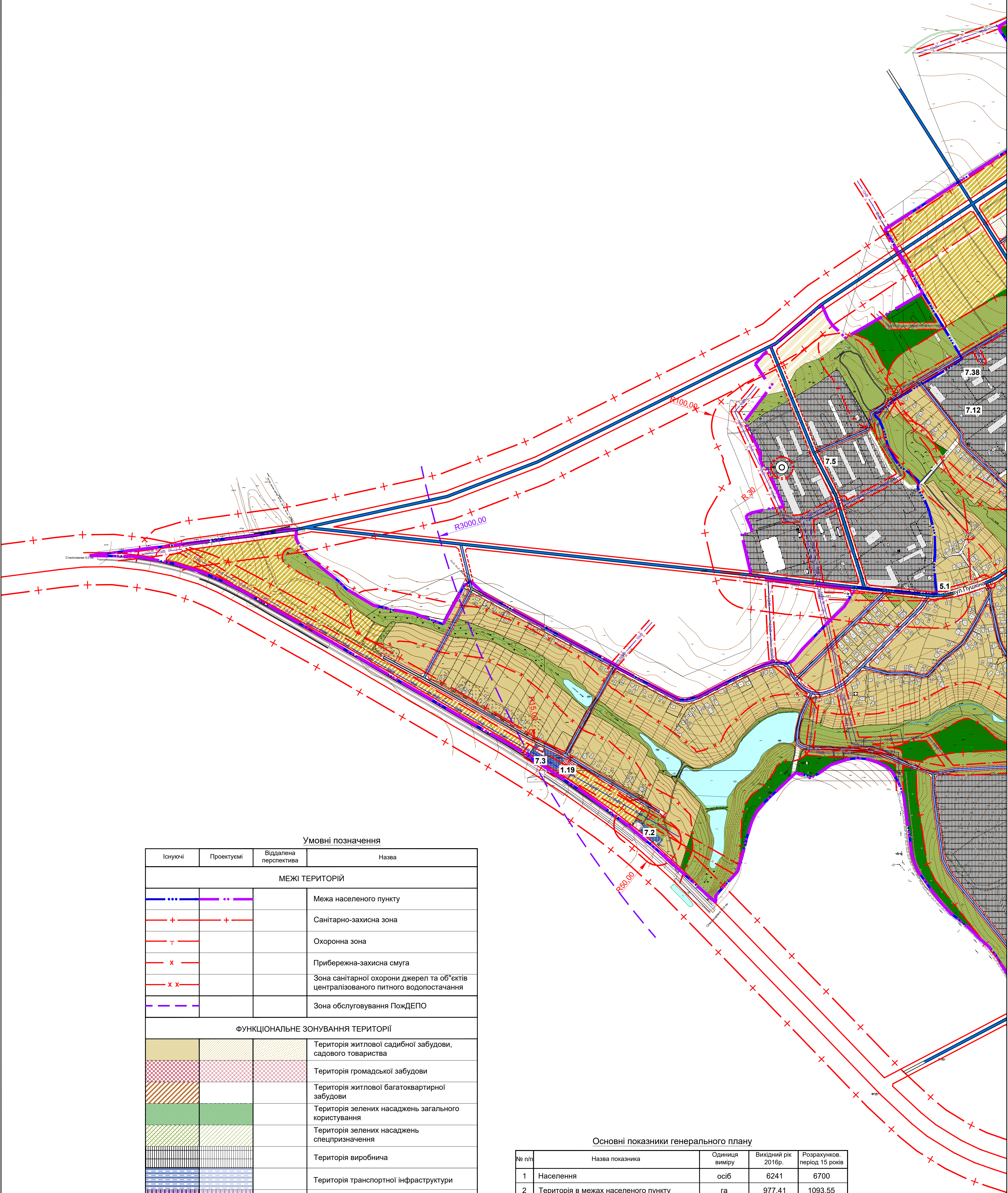
МАСШТАБ 1 : 5 000
в 1 см - 50 м



Напрямок вітру

Літній

Зимовий



Умовні позначення			
Існуючі	Проектуємі	Віддалена перспектива	Назва
МЕЖІ ТЕРИТОРІЙ			
			Межа населеного пункту
			Санітарно-захисна зона
			Охоронна зона
			Прибережна-захисна смуга
			Зона санітарної охорони джерел та об'єктів централізованого питного водопостачання
			Зона обслуговування ПожДЕПО
ФУНКЦІОНАЛЬНЕ ЗОНУВАННЯ ТЕРИТОРІЇ			
			Територія житлової садибної забудови, садового товариства
			Територія громадської забудови
			Територія житлової багатоквартирної забудови
			Територія зелених насаджень загального користування
			Територія зелених насаджень спецпризначення
			Територія виробнича
			Територія транспортної інфраструктури
			Територія інженерної інфраструктури
			Територія комунальних об'єктів
			Територія складовища
			Територія сільськогосподарського призначення
			Пам'ятка монументального мистецтва
ВУЛИЧНО-ДОРОЖНЯ МЕРЕЖА			
			Магістральна дорога, вулиця з твердим покриттям у червоних лініях
			Місцева дорога, вулиця з твердим покриттям у червоних лініях
			Протізи
			Основний шлях руху пішоходів
ІНЖЕНЕРНЕ ОБЛАДНАННЯ ТЕРИТОРІЇ			
			Комплектна трансформаторна підстанція (КТП)
			Окрема водозабірня свердловина
			Водонапірна башта
			Повітряна лінія 10кВ
			Повітряна лінія 35кВ

Основні показники генерального плану				
№ п/п	Назва показника	Одиниця виміру	Вихідний рік 2016р.	Розрахунков. період 15 років
1	Населення	осіб	6241	6700
2	Територія в межах населеного пункту	га	977,41	1093,55
3	Територія житлової забудови	га	109,0179	558,51
4	Територія громадської забудови:			
	Землі громадського призначення	га	27,4735	37,01
	Землі комерційного та іншого призначення	га	27,1058	---
5	Територія виробничої забудови:			
	Землі промисловості	га	12,5464	---
	Господарські будівлі та двори	га	13,2474	---
6	Територія комунальної забудови	га	---	2,44
7	Територія інженерної інфраструктури	га	22,6894	1,72
8	Вулично-дорожня мережа	га	160,9036	114,91
9	Територія транспортної інфраструктури	га	---	1,90
10	Зелені насадження:			
	Загального користування	га	8,00	25,61
	Спеціального призначення	га	---	92,75
11	Ліси:			
	Чагарники	га	18,7098	---
12	Дачі та садівницькі товариства	га	---	---
13	Природно-заповідний фонд	га	---	---
14	Водних поверхонь	га	24,79	31,45
15	Сільськогосподарських угідь:			
	Садів	га	39,3234	---
	Рілля, городи	га	418,1348	159,18
	Пасовища та сіножаті	га	75,9680	---
16	Інші території:			
	Площа історико-культурного призначення	га	---	0,24
	Гідротехнічні споруди	га	---	---
	Кладовища	га	8,10	9,96
	Яри, ями та глинища	га	2,10	---
	Болота	га	9,30	---
17	Довжина вулиць і доріг	км	22,50	27,90

Примітки:

- Креслення виконані на оновленій та цифровій картографічній основі у державній геодезичній системі координат 1963 року яка математично пов'язана з системою координат УСК-2000 масштабу 1:5000 виготовленої Кіровоградським відділенням УДНВІЗМТ ім.Шаха «Укргеоінформ» за станом на 2014 рік.
- Система висот - Балтійська 1977р.
- Суцільні горизонталі проведені через 1м.

схема розміщення аркушів		
аркуш 3.3	аркуш 3.2	аркуш 3.1

МАСШТАБ 1 : 5 000
в 1 см - 50 м

