












Основне креслення

Схема планувальних обмежень



Умовні позначення		
Існуючі	Проектуємі	Назва
МЕЖІ ТЕРИТОРІЙ		
		Межа населеного пункту
		Санітарно-захисна зона
		Охоронна зона
		Прибережна-захисна смуга
		Зона санітарної охорони джерел та об'єктів централізованого питного водопостачання
		Зона обслуговування ПожДЕПО

Експлікація будівель та споруд		
№ п/п	Назва	Примітки
1. Організації та установи управління, кредитно-фінансові установи, підприємства зв'язку, громадські організації		
1.1	Райдержадміністрація	Існуюч.
1.2	Районний суд	Існуюч.
1.3	Прокуратура	Існуюч.
1.4	Районна податкова інспекція	Існуюч.
1.5	Головне управління статистики	Існуюч.
1.6	Голованівський відділ культури	Існуюч.
1.7	Соцзабз, РАЦС	Існуюч.
1.8	Районне відділення Державного казначейства	Існуюч.
1.9	Голованівське відділення ощадбанку	Існуюч.
1.10	ТОВ "Гарант"	Існуюч.
1.11	Голованівський районний центр зайнятості	Існуюч.
1.12	Районний відділ РВ УМВС України у Кіровоградській області	Існуюч.
1.13	Українське ДП поштового зв'язку "Укрпошта"	Існуюч.
1.14	БАТ "Укртелеком"	Існуюч.
1.15	Військомат	Існуюч.
1.16	Адмінбудівля	Існуюч.
1.17	Насіннєва інспекція	Існуюч.
1.18	БАТ "Виробничо-наукове підприємство "Укразоветропмощах""	Існуюч.
1.19	Пункт обміну пошти	Існуюч.

2. Установи народної освіти

2.1	Загальноосвітня школа І-ІІІ ступенів	Існуюч.
2.2	Дитячий садок №1	Існуюч.
2.3	Дитячий садок №2	Існуюч.
2.4	СПТУ-№38	Існуюч.
2.5	Дошкільний навчальний заклад на 6 груп	Проект.

3. Установи культури, мистецтва та дозвілля, культові споруди

3.1	Будинок культури	Існуюч.
3.2	Релігійна громада(парафія) Української православної церкви	Існуюч.
3.3	Церква	Існуюч.

4. Установи охорони здоров'я, спортивні і фізкультурно-оздоровчі, відпочинку і туризму	
--	--

4.1	Голованівська районна лікарня	Існуюч.
4.2	Голованівська районна СЕС	Існуюч.
4.3	Спортшкола	Існуюч.
4.4	ЗАТ "Льки Кіровоградщини"	Існуюч.
4.5	Аптека	Існуюч.
4.6	Спортивно-тенісний клуб ООС України	Існуюч.
4.7	Стадіон КПФСТ "Колос"	Існуюч.
4.8	Готель	Існуюч.

5. Підприємства торгівлі, громадського харчування та побутового обслуговування

5.1	Підприємства торгівлі	Існуюч.
5.2	Підприємства громадського харчування	Існуюч.
5.3	Підприємства побутового обслуговування	Існуюч.

6. Установи житлово-комунального господарств

6.1	Комунгосп	Існуюч.
6.2	Голованівський ЖЕК	Існуюч.
6.3	30-а самотіина державна пожежна частина МНС	Існуюч.

7. Виробничі і комунальні підприємства, склади, бази	

7.1	ТОВ "Відродження"	Існуюч.
7.2	АЗС	Існуюч.
7.3	СТО	Існуюч.
7.4	Автостанція (БАТ "Кіровоградавтотранс")	Існуюч.
7.5	Господарські двори	Існуюч.
7.6	ДП Національна енергетична компанія "Укренерго"	Існуюч.
7.7	Автомийка	Існуюч.
7.8	Голованівський райавтодор	Існуюч.
7.9	МП "Терра", ТОВ "Авіріс" (будівлі буйшого молокозаводу)	Існуюч.
7.10	Голованівське АТП №13539	Існуюч.
7.11	Голованівський МПКС	Існуюч.
7.12	Голованівський РТП	Існуюч.
7.13	Мобільний зв'язок (вишка)	Існуюч.
7.14	Склади ПП "Арготехностр Б-2"	Існуюч.
7.15	Господарські двори	Існуюч.
7.16	Районна державна лікарня ветеринарної медицини	Існуюч.
7.17	Райпостач	Існуюч.
7.18	ТОВ "Голоче"	Існуюч.
7.19	ТОВ "Сонлта"	Існуюч.
7.20	ТОВ "КПК"	Існуюч.
7.21	Шалопашівлі Д.Д. (господарський двір)	Існуюч.
7.22	Федоров О.А. (господарський двір)	Існуюч.
7.23	Федоров С.М. (господарський двір)	Існуюч.
7.24	Лобенецький О.А. (господарський двір)	Існуюч.
7.25	Коваленко Т.В. (господарський двір)	Існуюч.
7.26	Голованівський РЕМ	Існуюч.
7.27	ПП "Дніпро"	Існуюч.
7.28	Фабрика "Дружба"	Існуюч.
7.29	Голованівський хлібзавод	Існуюч.
7.30	Деревообробна майстерня	Існуюч.
7.31	Кладовище	Існуюч.
7.32	Господарські двори	Існуюч.
7.33	СФГ Безлюдько В.П.	Існуюч.
7.34	СФГ Безлюдько В.П.	Існуюч.
7.35	Територія "Сільгоспхімії"	Існуюч.
7.36	Столярний цех	Існуюч.
7.37	Управління по експлуатації газового господарства	Існуюч.
7.38	Виробнична база (ПП"Технічний обмінний пункт" ДУ "Голованівське лісогосподарство")	Існуюч.
7.39	ДП "Голованівське лісогосподарство"	Існуюч.

ВИРОБНИЧІ ЗОНИ В

B-4	Зона підприємств IV класу шкідливості
B-5	Зона підприємств V класу шкідливості

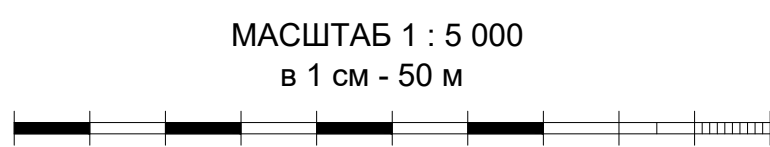
СПЕЦІАЛЬНІ ЗОНИ С

С	Спеціальні зони
С-6	Зони зелених насаджень в охоронних та санітарно-захисних зонах

ЗОНА ЗЕМЕЛЬ ІСТОРИКО-КУЛЬТУРНОГО ПРИЗНАЧЕННЯ (ІК)

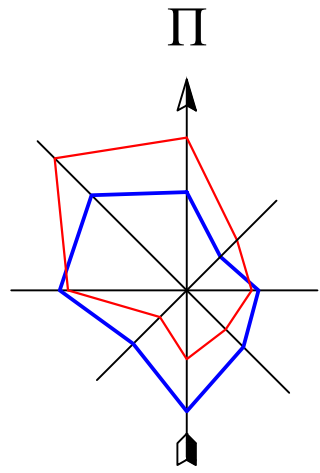
ІК	зона земель історико-культурного призначення
----	--

Зонування території (зонінг) виконано
згідно ДСТУ Б Б.1.1-17:2013



						96/16-гп-з		
						ГОЛОВАНІВСЬКА СЕЛИЩНА РАДА ГОЛОВАНІВСЬКОГО РАЙОНУ КИРОВОГРАДСЬКОЇ ОБЛАСТІ		
Зм.	Кільк.	Арк.	№зодк.	Підп.	Дата	Стандія	Аркуш	Аркушів
ГАП		Пенязь Ю.				ПЛАН ЗОНУВАННЯ ТЕРИТОРІЇ СМТ ГОЛОВАНІВСЬК	МД	5.1 5
Розробив		Пенязь О.				ПЛАН ЗОНУВАННЯ ТЕРИТОРІЇ СХЕМА ПЛАНУВАННЯ ОБМЕЖЕНЬ	ФОП Пенязь Т. О. м.Кировоград	

[illegible]



Напрямок вітру

Літній

Зимовий

ПЛАН ЗОНУВАННЯ ТЕРИТОРІЇ
СМТ ГОЛОВАНІВСЬК
ГОЛОВАНІВСЬКОГО РАЙОНУ
КІРОВОГРАДСЬКОЇ ОБЛАСТІ

ЗОНІНГ

Основне креслення
Схема планувальних обмежень

Умовні позначення		
Існуючі	Проектуємі	Назва
МЕЖІ ТЕРИТОРІЙ		
	— · — · —	Межа населеного пункту
+	+	Санітарно-захисна зона
-	-	Охоронна зона
x	x	Прибережна-захисна смуга
x x	x x	Зона санітарної охорони джерел та об'єктів централізованого питного водопостачання
- - -	- - -	Зона обслуговування ПожДЕПО

УМОВНІ ПОЗНАЧЕННЯ

ГРОМАДСЬКІ ЗОНИ Г

- Г-1

Зона загальноміського центру
- Г-2

Ділова зона
- Г-3

Навчальна зона
- Г-4

Культурна та спортивна зони
- Г-5

Лікувальна зона
- Г-6

Торговельна зона
- Г-1С

Зони тимчасово - невідповідної забудови загальноміського центру
- Г-2С

Зони тимчасово - невідповідної забудови ділової зони
- Г-3С

Зони тимчасово - невідповідної забудови навчальної зони
- Г-4С

Зони тимчасово - невідповідної забудови культурної та спортивної зони
- Г-5С

Зони тимчасово - невідповідної забудови лікувальної зони
- Г-6С

Зони тимчасово - невідповідної забудови торгівельної зони

ЖИТЛОВІ ЗОНИ Ж

- Ж-1

Садибної забудови
- Ж-3

Змішаної багатоквартирної житлової забудови та громадської забудови
- Ж-1С

Зони тимчасово - невідповідної житлової та громадської забудови
- Ж-3С

Зони тимчасово - невідповідної змішаної багатоквартирної житлової забудови та громадської забудови

ЛАНДШАФТНО-РЕКРЕАЦІЙНІ ЗОНИ Р

- Р-2

Рекреаційна зона активного відпочинку
- Р-3

Рекреаційна зона озеленених територій загального користування
- Р-3.1

Підзона земель водного фонду (у тому числі прибережні смуги)

ЗОНИ ТРАНСПОРТНОЇ ІНФРАСТРУКТУРИ ТР

- ТР-1

Перша зона транспортної інфраструктури
- ТР-2

Друга зона транспортної інфраструктури

ЗОНИ ІНЖЕНЕРНОЇ ІНФРАСТРУКТУРИ ІН

- ІН-1

Зони об'єктів електромережі

КОМУНАЛЬНО-СКЛАДСЬКІ ЗОНИ КС

- КС-3

Зона розміщення об'єктів 3-го класу санітарної класифікації
- КС-4

Зона розміщення об'єктів 4-го класу санітарної класифікації
- КС-5

Зона розміщення об'єктів 5-го класу санітарної класифікації

ВИРОБНИЧІ ЗОНИ В

- В-4

Зона підприємств IV класу шкідливості
- В-5

Зона підприємств V класу шкідливості

СПЕЦІАЛЬНІ ЗОНИ С

- С

Спеціальні зони
- С-6

Зони зелених насаджень в охоронних та санітарно-захисних зонах

ЗОНА ЗЕМЕЛЬ СІЛЬСЬКОГОСПОДАРСЬКОГО ПРИЗНАЧЕННЯ (СВ)

- СВ-1

зона земель сільськогосподарського призначення
- СВ-2

зона земель сільськогосподарських підприємств, установ та організацій
- СВ-1С

підзона земель сільськогосподарського призначення

ЗОНА ЗЕМЕЛЬ ІСТОРИКО-КУЛЬТУРНОГО ПРИЗНАЧЕННЯ (ІК)

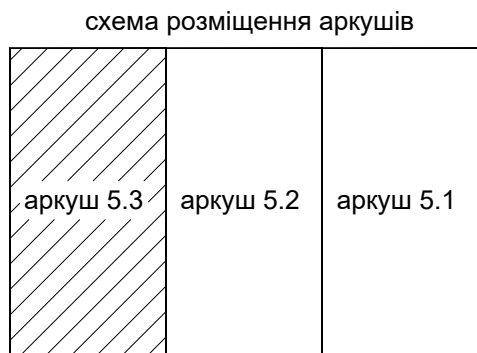
- ІК

зона земель історико-культурного призначення

Зонування території (зонінг) виконано згідно ДСТУ Б Б.1.1-17:2013

Примітки:

- Креслення виконані на оновленій та цифровій картографічній основі у державній геодезичній системі координат 1963 року яка математично пов'язана з системою координат УСК-2000 масштабу 1:5000 виготовленої Кіровоградським відділенням УДНВІЗМТ ім.Шаха «Укргеоінформ» за станом на 2014 рік.
- Система висот - Балтійська 1977р.
- Суцільні горизонталі проведені через 1м.



МАСШТАБ 1 : 5 000
в 1 см - 50 м

